

Neue kantonale Organisation

Thomas Hösli
vice-président du comité
de pilotage e-geo.ch

e-geo.ch Forum

Berne, 11 novembre 2009

Une AUTRE organisation?????

- La Confédération a organisé une coordination interne effective dans la geoinformation
- Les Cantons/Communes généralement coordonnent très bien dans leurs organisations respectives
- **Le Problème:**
D'une part la coordination entre Confédération et Cantons/Communes et d'autre part la construction d'une l'infrastructure nationale de données géographiques (INDG)

Trouver une organisation ...

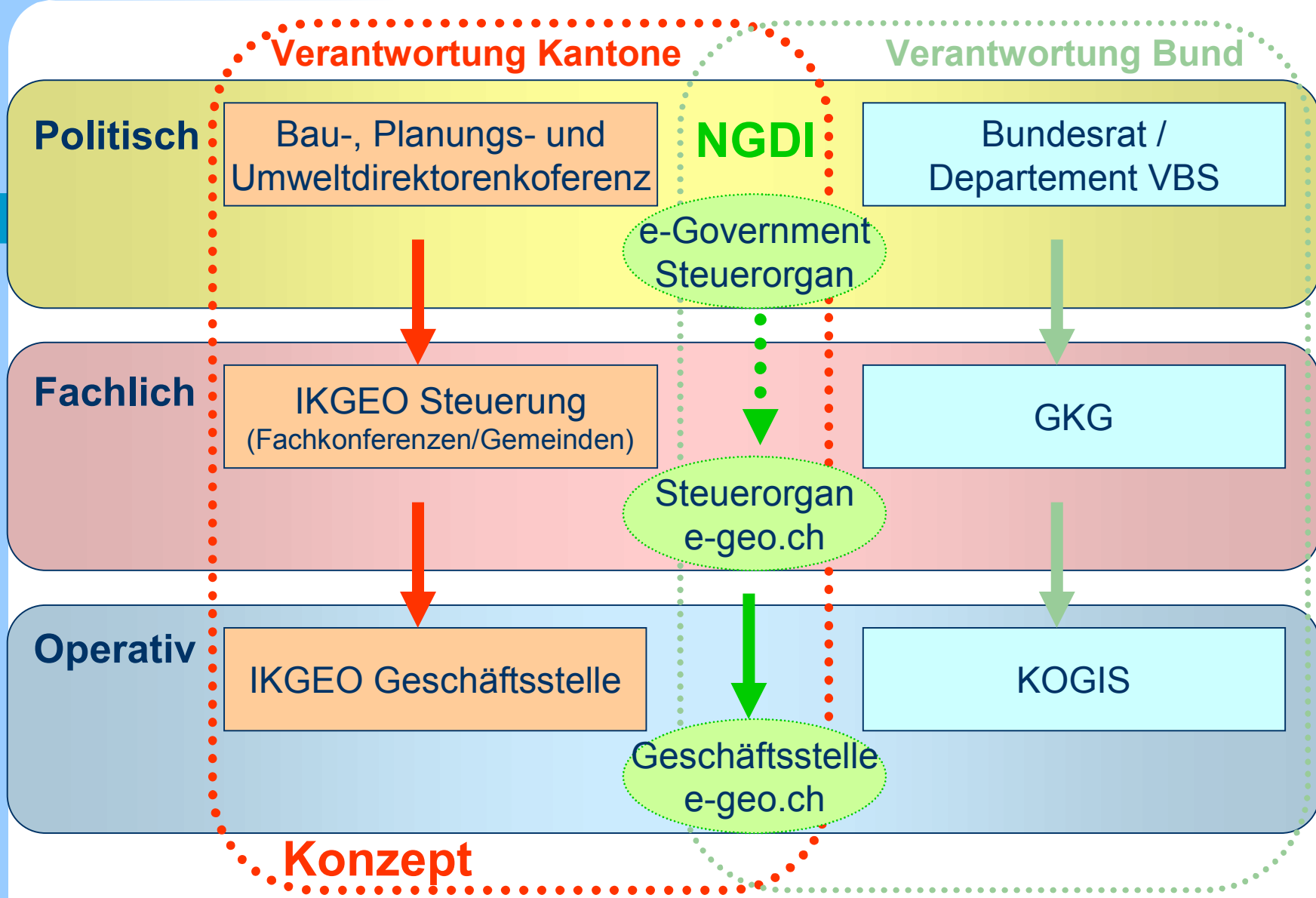
BPUK

Steuerungsorgan e-geo.ch **Koordination Fachverbände**
Arbeitsgruppe Organisation **Arbeitsgruppe Organisation**
Mitarbeit: Vertreter Bund, Kantone, Gemeinden, SOGI Mitarbeit: KKGEO, KKVA, KPK, KVU, KOF, KIK, KBNL

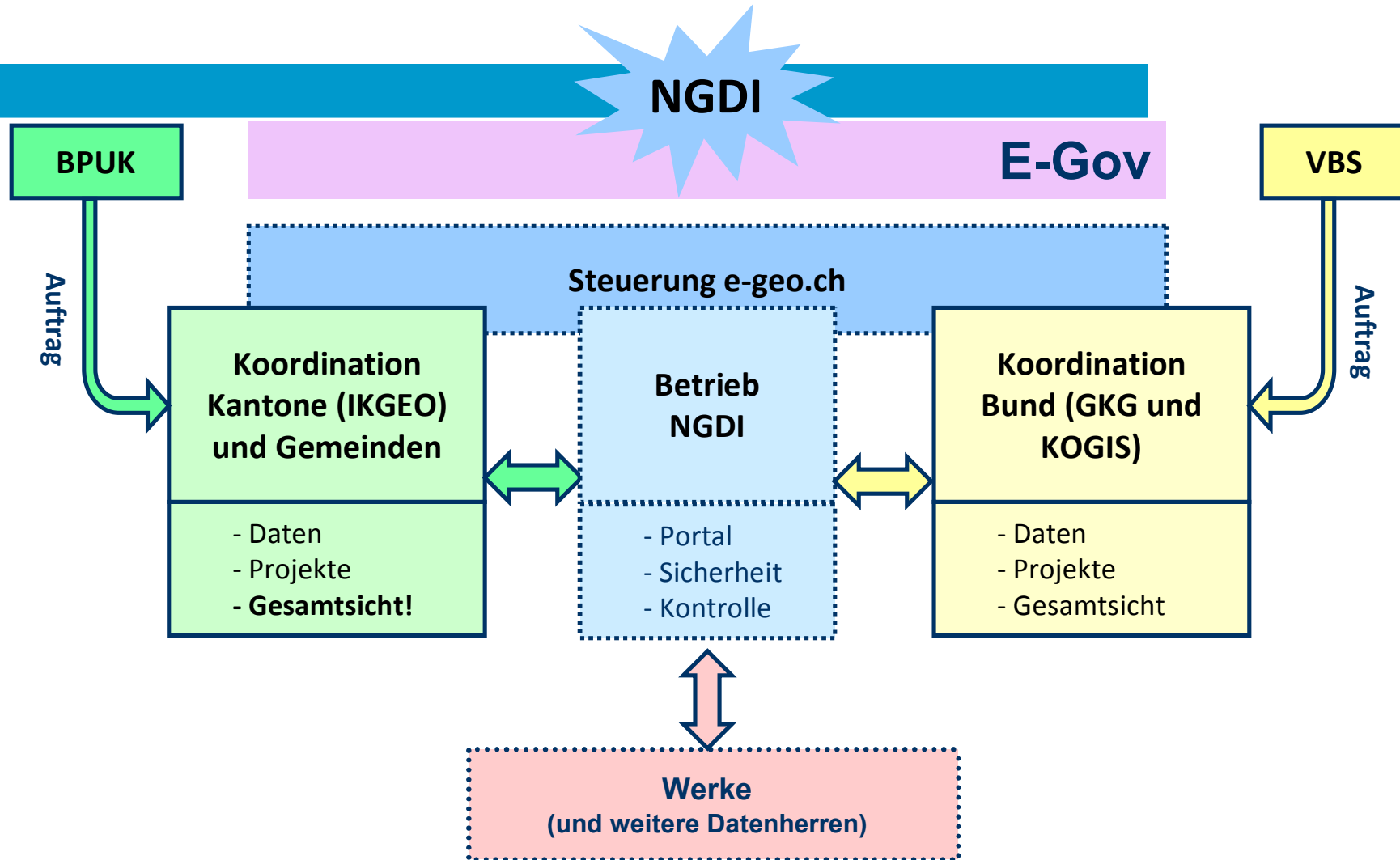
KKGEO

La question principale: Financement!

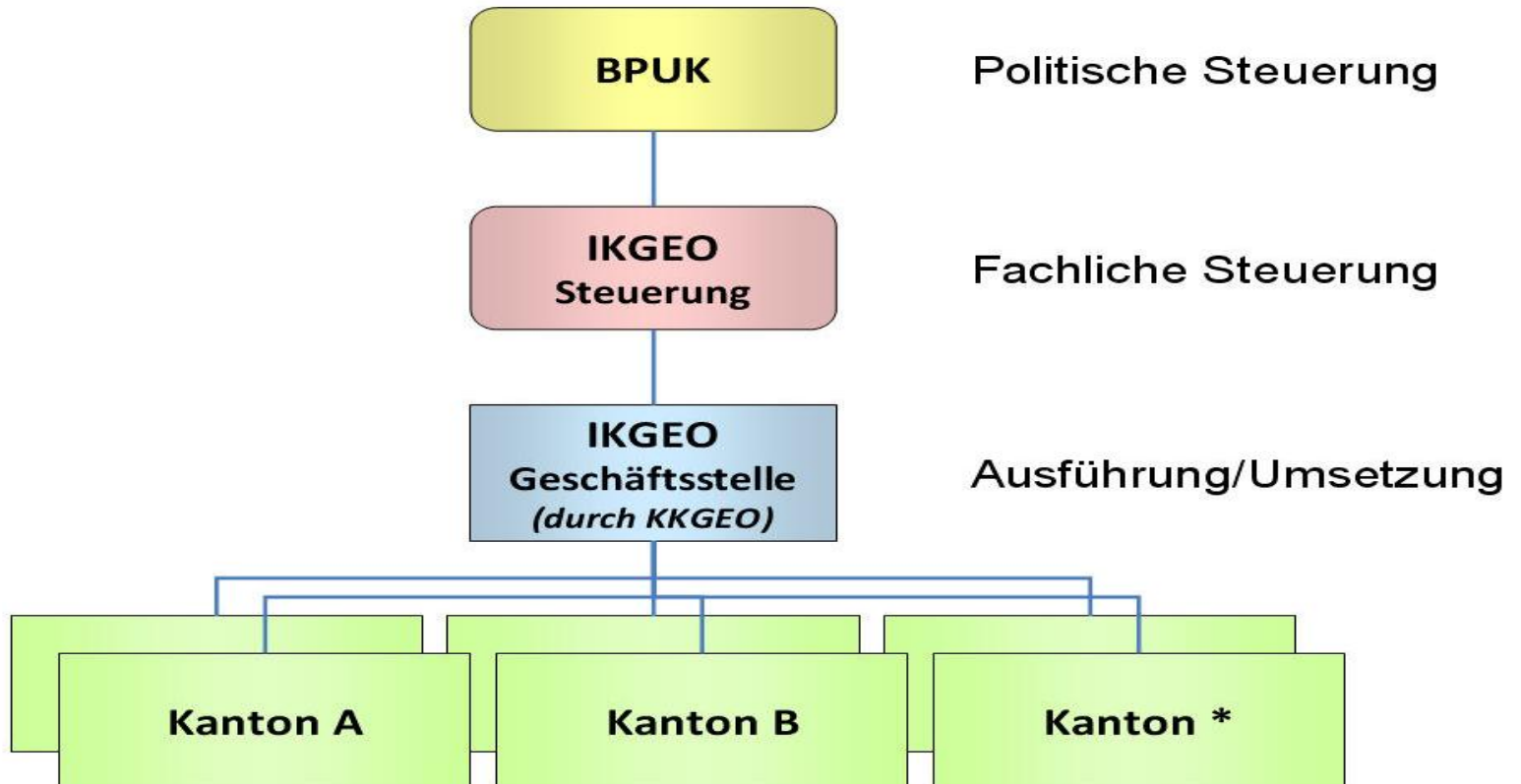
Définir une organisation ...



Trouver une solution pour l'INDG ...



Organisation IKGEO ...



Decisions de la DTAP ...

- La conférence suisse des directeurs des travaux publics, de l'aménagement du territoire et de l'environnement (DTAP) décide de prendre la responsabilité politique et la direction des cantons dans le domaine de la géoinformation.
- La DTAP décide de créer une organisation IKGEO selon le concept et de lui donner le mandat nécessaire. L'organisation sera mise en place pour le 1er janvier 2010. La CCGEO est mandatée pour mettre en place cette organisation.

IKGEO: Finances et personnels ...

- Le comité de pilotage IKGEO est composé de membres des conférences intercantionales "métier" et des communes et villes (env. 10 personnes)
- Le centre opérationnel IKGEO (mandaté à la CCGEO) aura ca. 1 poste à 100 % de personnel pour commencer
- coûts annuels (personnel, etc.) CHF 250'000.-
coûts de projets 2010 CHF 350'000.-
coûts totaux par an CHF 600'000.-
- Projets prioritaire (selon le concept):
 - Harmonisation des Géodonnées
 - Geoportail national et mise en œuvre de l'INDG