

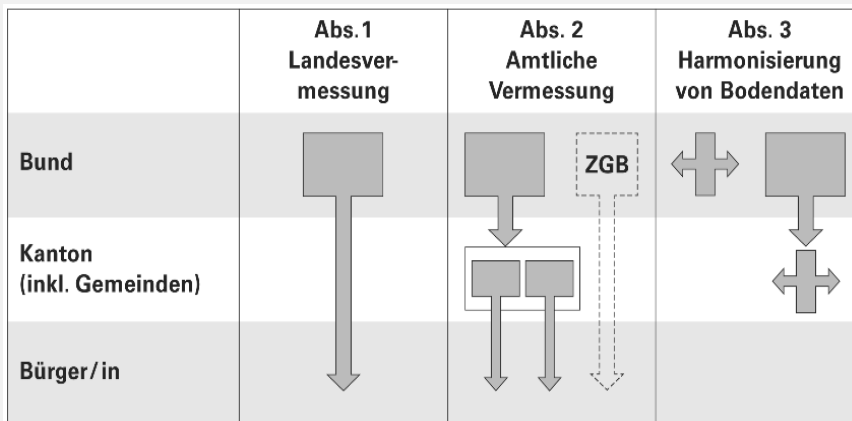
swisstopo



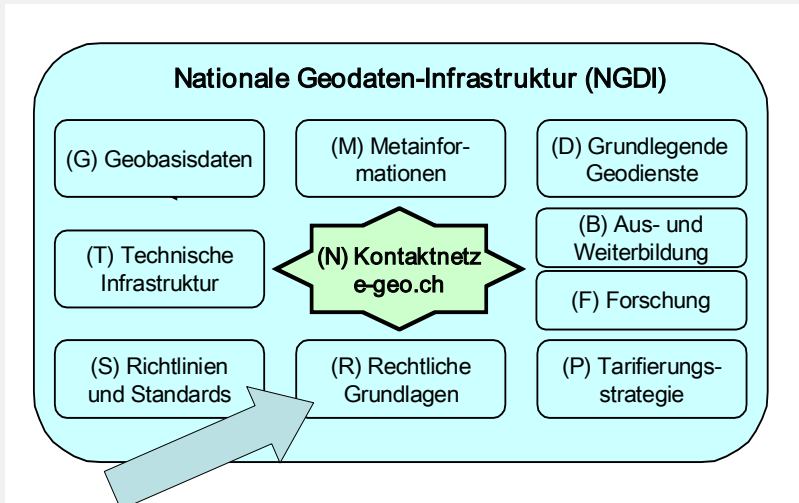
Bundesamt für Landestopografie
 Office fédéral de topographie
 Ufficio federale di topografia
 Uffizi federal da topografia

Das Geoinformationsgesetz (GeolG)

Bundesverfassung Art. 75a: Grundlage des GeolG



GeolG als Element der NGDI



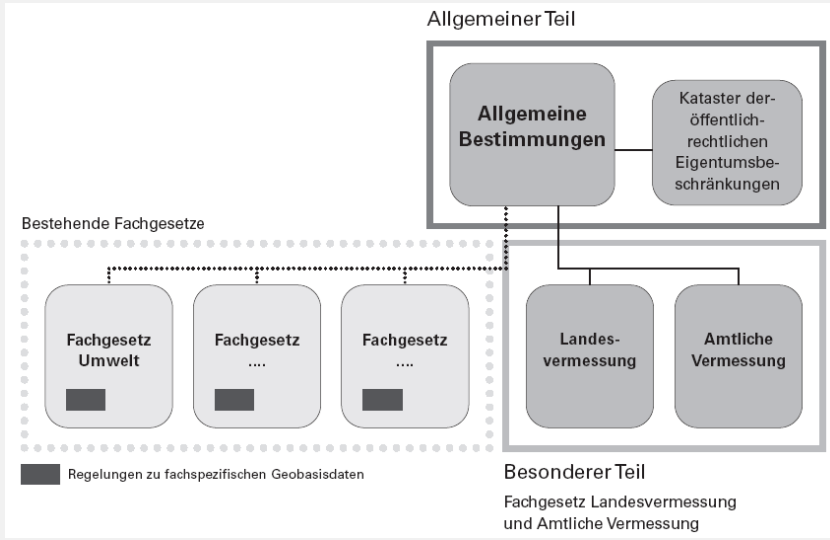
Partnerschaftlicher Prozess

informelle Konsultation → 62 Stellungnahmen

gemeinsame Weiterarbeit mit kantonalen Stellen und Berufsverbänden:

- Begriffsklärung
- öffentlich-rechtliche Eigentumsbeschränkungen
- Tarifierungs-Strategie
- Aufgabenverteilung

Struktur des GeolG

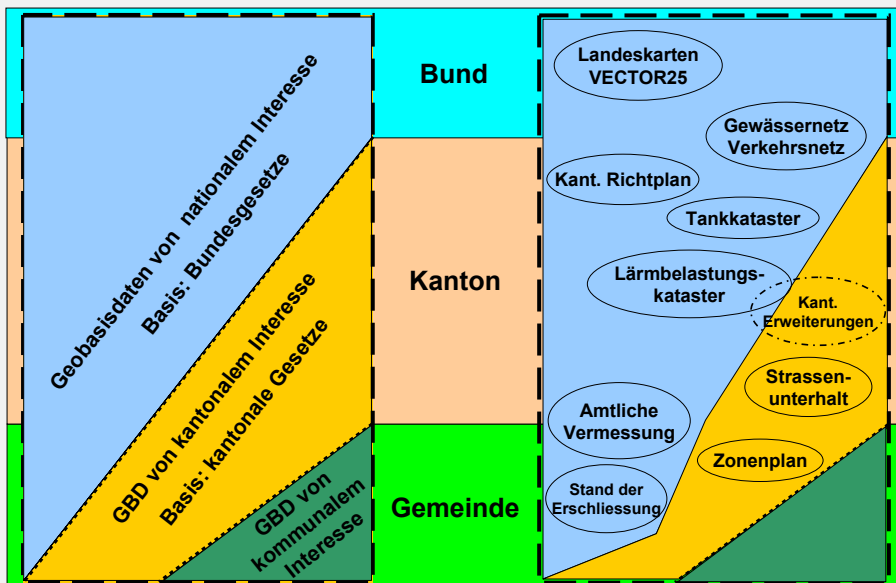


Geobasisdatenkataloge

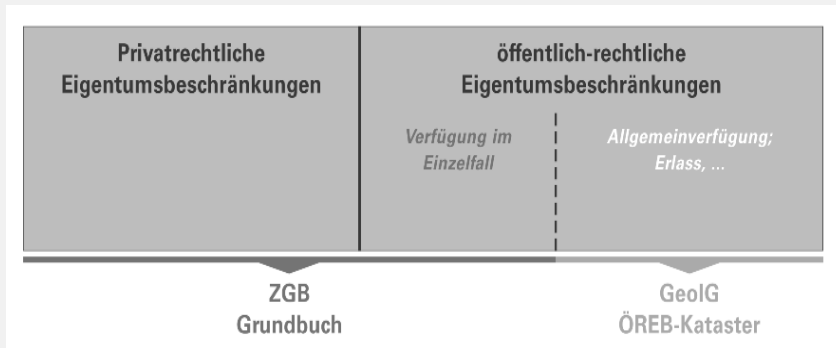
Datenherrschaft

Beispiele von Produkten

Referenzdaten + thematische Daten



Abgrenzung PREB zu ÖREB



Stand des Projekts und weit. Vorgehen

- 22. Juni 2005: Bundesratsbeschluss zur Eröffnung des Vernehmlassungsverfahrens,
- Vernehmlassungsverfahren bis Ende Nov. 05
- Beginn der Erarbeitung der Ausführungsbestimmungen (diverse Verordnungen) nach der Sommerpause 2005
- Botschaft an das Parlament voraussichtlich im Frühling 2006

Fahrplan Erarbeitung GeolG

