





Fragen ?

Annina Hirschi Wyss

Rolf Zürcher

André Schneider

→ **geocat@swisstopo.ch**



Fazit

- Viele Metadaten sollen noch zur Verfügung gestellt werden
- Die neuen Entwicklungen von geocat.ch bringen viel mehr Möglichkeiten
- Ein weiterer Schritt Richtung Nationales Geoportal



Stand Nationales Geoportal

e-geo.ch Forum 2008 in Neuenburg:

Viele Benutzer und Partner wollen eine rasche Realisierung des Nationalen Geoportals.

„Es ist im Jahr 2009 für dieses Thema wenig gemacht worden!“

→ Falsch:

geocat.ch und ein standardisierter Suchdienst wurden neu entwickelt.

Das sind sehr wichtige Schritte.

Ein weiterer Schritt kann gemacht werden mit der Beschreibung der existierenden Geodaten und Geodiensten!

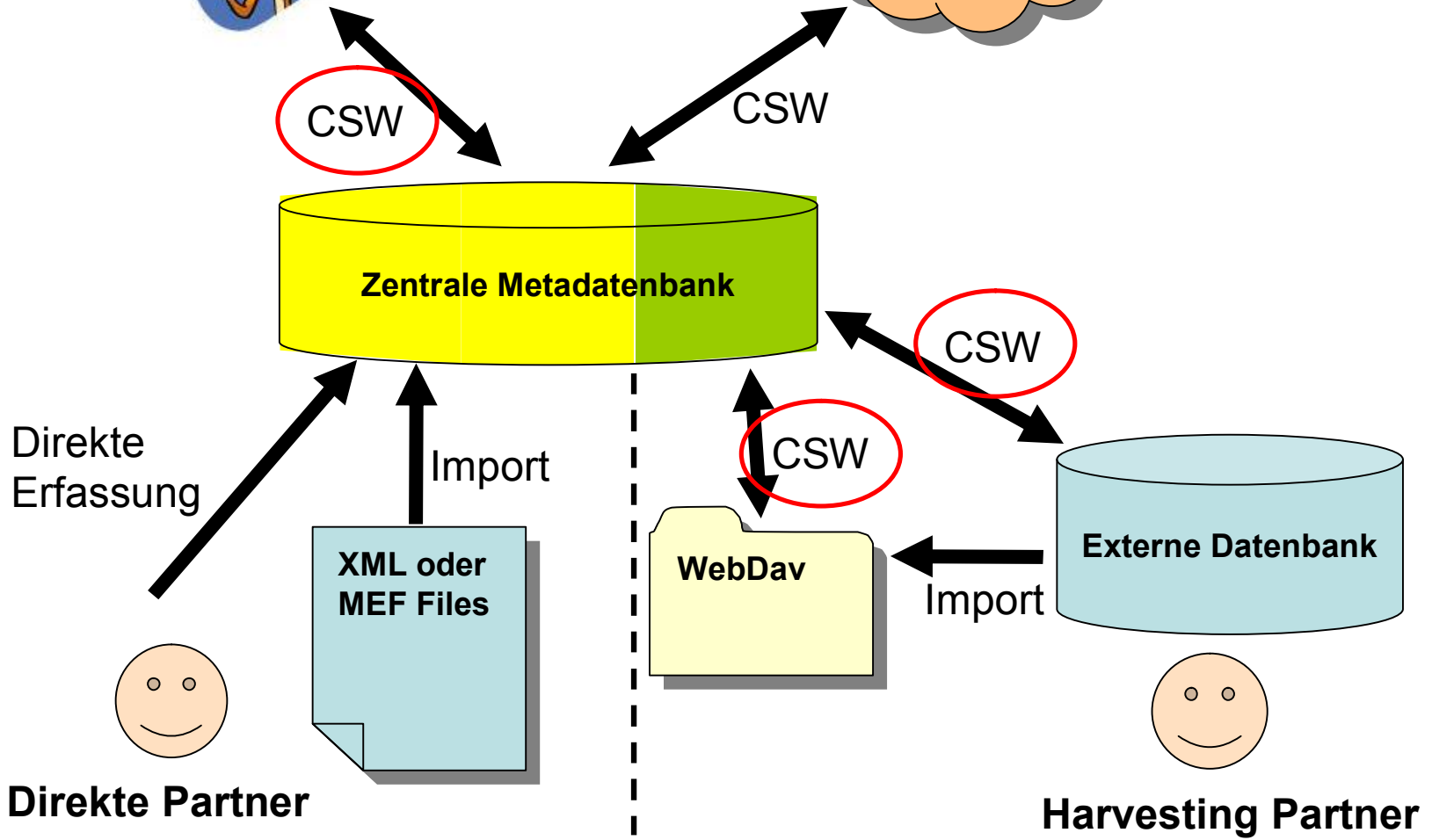



Aktueller Stand

- 35% der Geobasisdaten des Bundesrechts sind in geocat.ch **nicht** beschrieben
 - **~80% der Bundesangestellten sind Deutschschweizer**
 - 13 von 26 Kantonen stellen Ihre Metadaten zur Zeit **nicht** zur Verfügung
 - **1 aus der Romandie**
 - **12 aus der Deutschschweiz**
- Grund, warum dieser Vortrag in Deutsch gehalten wird ...



geocat.ch
Suchapplikation





Ab Dezember 2009 zur Verfügung!

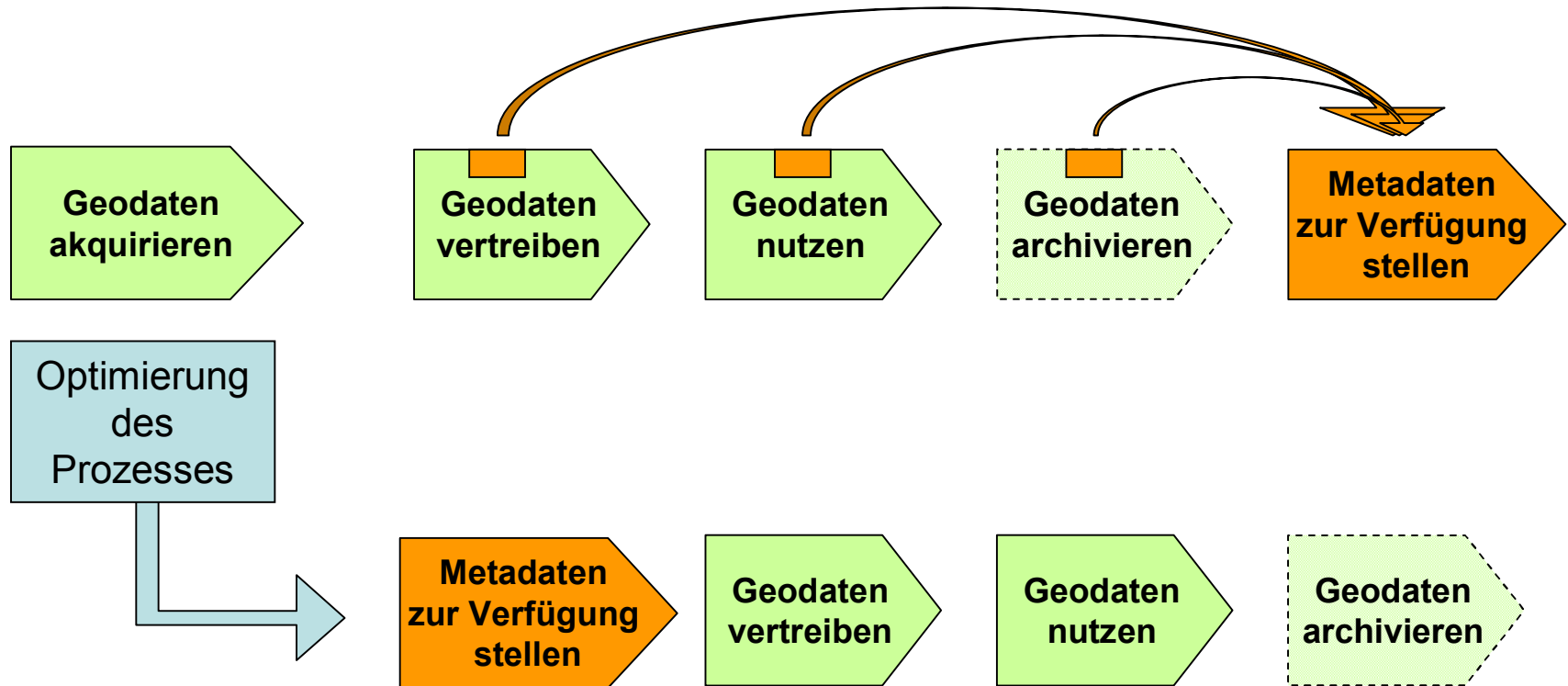
- Eine neue Applikation - schnell und benutzerfreundlich!
- Einen international standardisierten Suchdienst (CSW 2.0.2)
- Metadaten zu Geodaten und **Geodiensten**
- Einfache Partnerschaftsmöglichkeiten

Sind Sie interessiert Partner zu werden
oder an einem Kurs teilzunehmen?

→ geocat@swisstopo.ch



Lebenslauf eines Geodatenatzes



Es lohnt sich,
die richtige Reihenfolge einzuhalten!



Ziel des Vortrags

Es ist möglich mit dem Anfang aufzuhören,
es ist aber nicht unbedingt die beste Variante!

Im Bereich Metadaten möchten wir das
vermeiden!

Wir empfehlen Ihnen also, Ihre Metadaten
von Anfang an zur Verfügung zu stellen.



geocat.ch

Ein weiterer Schritt Richtung Nationales Geoportal

e-geo.ch Forum in Bern / November 2009