



Schweizerische Eidgenossenschaft  
Confédération suisse  
Confederazione Svizzera  
Confederaziun svizra

armasuisse  
**Bundesamt für Landestopografie swisstopo**  
KOGIS - Christine Giger

# INSPIRE

Christine Giger

National Kontaktstelle INSPIRE in der Schweiz



# Inhalte

- Was ist INSPIRE?
- Welche Verpflichtungen hat die Schweiz?
- Was macht die nationale Kontaktstelle?
- Wo steht der Umsetzungsprozess von INSPIRE?
- Wie kann man sich beteiligen?



# Was ist INSPIRE?



- Richtlinie des Europäischen Parlaments und des Rates zur Schaffung einer **Geodateninfrastruktur in der Europäischen Gemeinschaft (INSPIRE)**
  - EU Gesetz
  - EU-Mitgliedstaaten müssen bis 15. Mai 2009 nationale Gesetze zur Umsetzung von INSPIRE in Kraft setzen



# Welche Verpflichtungen hat die Schweiz?

- Bestehende Verträge und Vereinbarungen insbesondere mit der **Europäischen Umweltagentur** verpflichten die Schweiz, INSPIRE-Vorgaben für bestimmte Daten einzuhalten
- GeolG umfasst ohnehin alle INSPIRE-Kern-Aspekte für nationale Geodateninfrastruktur
- Ziele (insbesondere Unterstützung einer nachhaltigen Umweltpolitik) sind nur über internationale Zusammenarbeit und Datenaustausch realisierbar



# Was macht die nationale Kontaktstelle in der Schweiz?

- Ziele:
  - Organisation und Unterstützung der Teilnahme von Schweizer SDICs (Spatial Data Interest Communities) und LMOs (Legally Mandated Organisations) in **INSPIRE Vernehmlassungsprozessen**
  - Verbreitung der **INSPIRE Prinzipien** in der Schweiz
  - Unterstützung der **Umsetzung** von INSPIRE Prinzipien entsprechend Schweizer Anforderungen und Gesetzen
  - Unterstützung des **Know-how Transfers** zwischen INSPIRE Teams und entsprechenden Schweizer Arbeitsgruppen, SDICs und LMOs
  - **Repräsentation der Schweiz** in den neuen INSPIRE Gremien und Kontaktpflege zu anderen nationalen Kontaktstellen der EU- und EFTA-Staaten




# Was macht die nationale Kontaktstelle in der Schweiz?

- Aufgaben:
  - **Koordination, Verteilung von Arbeiten, Integration der Kommentare**, die im Zusammenhang mit den INSPIRE Vernehmlassungsprozessen entstehen
  - **Bereitstellung kommentierter Anfragen** zu bestimmten Vernehmlassungen für Schweizer SDICs und LMOs
  - **Aktive Information** von Schweizer Institutionen und interessierten Personen über INSPIRE Prozesse, Resultate und offene Ausschreibungen

# Was macht die nationale Kontaktstelle in der Schweiz?

- Aufgaben:
  - **Motivation** von Schweizer Institutionen, **sich als SDIC oder LMO zu registrieren** und an INSPIRE Prozessen teilzunehmen
  - **Präsentationen, Informationstage und Newsletter** über INSPIRE





# Wo steht der Umsetzungsprozess von INSPIRE?

- Folgende Durchführungsbestimmungen liegen vor (Dokumente unter <http://inspire.jrc.ec.europa.eu/>)
  - Metadaten
  - Networkservices (Discovery and View)
  - Monitoring and Reporting
- In Arbeit Durchführungsbestimmungen zu Geodaten des Annex I der Richtlinie

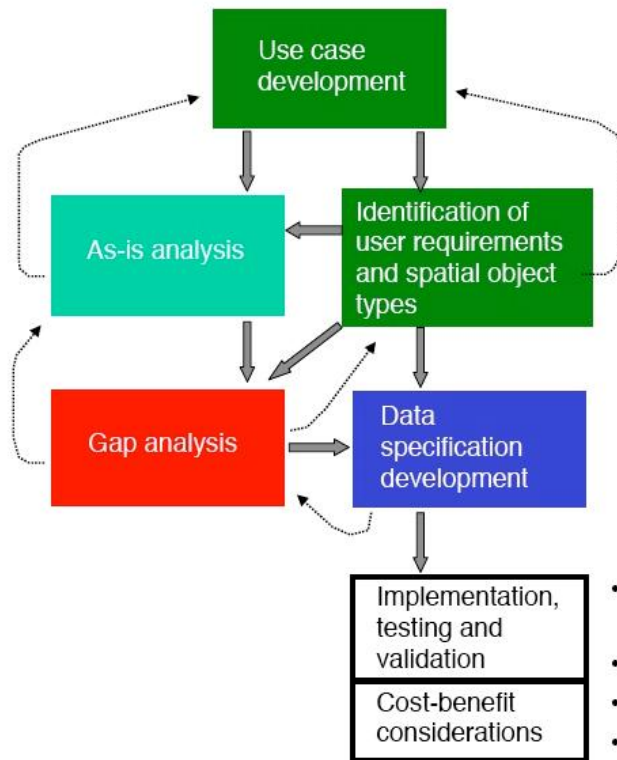


# Wo steht der Umsetzungsprozess von INSPIRE?

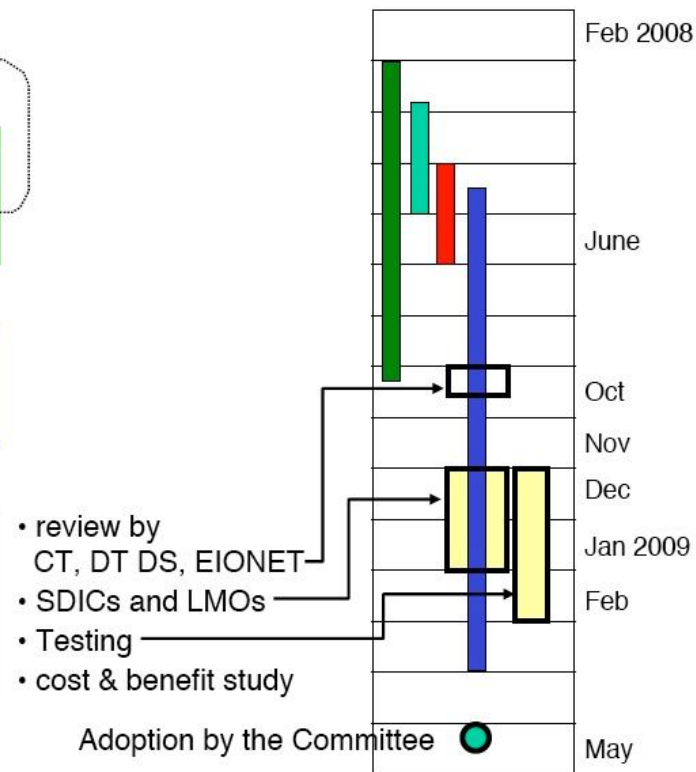
- Datenspezifikationen in Arbeit:
  - Koordinatenreferenzsysteme
  - Geografische Gittersysteme
  - Geografische Bezeichnungen
  - Verwaltungseinheiten
  - Adressen
  - Flurstücke/Grundstücke (Katasterparzellen)
  - Verkehrsnetze
  - Gewässernetz
  - Schutzgebiete



# Ursprünglicher Zeitplan für Vernehmlassung und Tests der Spezifikationen



## Roadmap





# Wie kann man sich beteiligen?

- Direkt:
  - Als SDIC oder LMO registrieren
  - Tests:
    - Formelle direkte Beteiligung an jetziger Testphase nicht mehr möglich
- Indirekt:
  - Über Kontaktstelle und/oder CH SDICs und LMOs an Vernehmlassungen teilnehmen
  - Tests:
    - Swisstopo und BAFU sind als Tester registriert



# Vielen Dank für Ihre Aufmerksamkeit!

INSPIRE Kontaktstelle:

Christine Giger

christine.giger@mac.com

Tel.: 044/881 75 12

[http://www.swisstopo.admin.ch/internet/swisstopo/de/home/topics/geodata\\_inf/inspire.html](http://www.swisstopo.admin.ch/internet/swisstopo/de/home/topics/geodata_inf/inspire.html)